


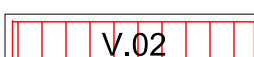
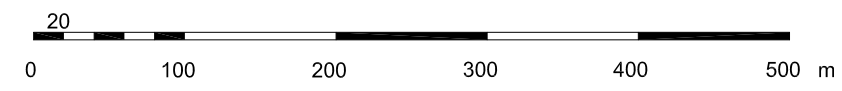


LEGENDA změny č.4

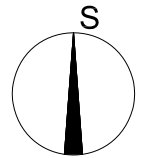
-  HRANICE ŘEŠENÉHO ÚZEMÍ
-  HRANICE ZASTAVĚNÉHO ÚZEMÍ

PLOCHY A KORIDORY S MOŽNOSTÍ VYVLASTNĚNÍ

-  V.01 KORIDOR PRO UMÍSTĚNÍ VEŘEJNĚ PROSPĚŠNÉ STAVBY - PŘELOŽKA SILNICE II/101
-  V.02 KORIDOR PRO UMÍSTĚNÍ VEŘEJNĚ PROSPĚŠNÉ STAVBY - DVOJITÉ VEDENÍ 400KV ČECHY STŘED - CHODOV



MĚŘÍTKO 1 : 5 000
1 cm = 50 m



ZMĚNA Č.4 ÚPO SLUŠTICE		
OBJEDNATEL:	OBEC SLUŠTICE Sluštice 21, 250 84	
ZPRACOVATEL:	ING. ARCH. IVAN VAVŘÍK Jaselská 32, Praha 6	DATUM VYHOTOVENÍ: 11 / 2018
VYPRACOVAL:	ING. ARCH. MATYÁŠ ROITH	MĚŘÍTKO: 1 : 5000
VYMEZENÍ PLOCH VEŘEJNĚ PROSPĚŠNÝCH STAVEB		ČÍSLO VÝKRESU: 05