




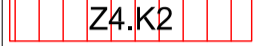
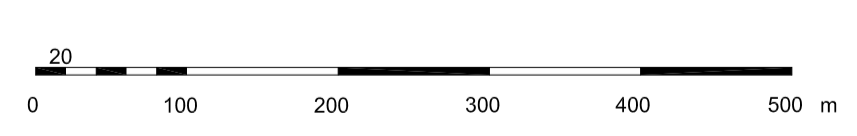



- LEGENDA** změny č.4
-  HRANICE ŘEŠENÉHO ÚZEMÍ
 -  HRANICE ZASTAVĚNÉHO ÚZEMÍ
 -  Z4.1 ZASTAVITELNÉ PLOCHY
 -  Z4.2 PLOCHY PŘESTAVBY
 -  Z4.K1 KORIDOR - PŘELOŽKA SILNICE II/101
 -  Z4.K2 KORIDOR PRO DVOJITÉ VEDENÍ 400KV ČECHY STŘED - CHODOV
- FUNKČNÍ VYUŽITÍ ÚZEMÍ
-  plochy změn PLOCHY S OBYTNĚ SMÍŠENOU FUNKCÍ



MĚŘÍTKO 1:5 000
1 cm = 50 m



ZMĚNA Č.4 ÚPO SLUŠTICE			
OBJEDNATEL:	OBEC SLUŠTICE Sluštice 21, 250 04	DATUM VYHOTOVĚNÍ:	11/2018
ZPRACOVATEL:	ING. ARCH. IVAN VAVŘÍK Jaseňská 32, Praha 6	MĚŘÍTKO:	1:5000
VYPRACOVAL:	ING. ARCH. MATYÁŠ ROITH	ČÍSLO VÝKRESU:	01
HLAVNÍ VÝKRES KOMPLEXNÍ ŘEŠENÍ ÚZEMÍ OBCE			