






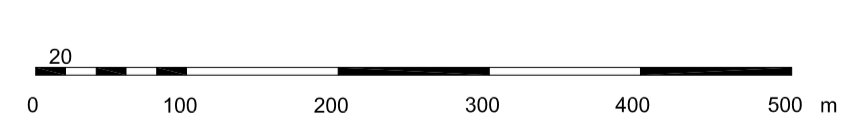
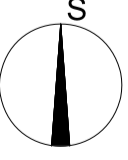




- LEGENDA** změny č.4
-  HRANICE ŘEŠENÉHO ÚZEMÍ
  -  HRANICE ZASTAVĚNÉHO ÚZEMÍ
  -  ZASTAVITELNÉ PLOCHY
  -  PLOCHY PŘESTAVBY
  -  Z4.K1 KORIDOR - PŘELOŽKA SILNICE II/101
  -  KORIDOR PRO DVOJITÉ VEDENÍ 400Kv  
V PÚR ČR ZNAČENO: E14
- FUNKČNÍ VYUŽITÍ ÚZEMÍ
-  plochy změn PLOCHY S OBYTNĚ SMÍŠENOU FUNKCÍ



MĚŘÍTKO 1:5 000  
1 cm = 50 m



<b>ZMĚNA Č.4 ÚPO SLUŠTICE</b>			
OBJEDNATEL:	OBEC SLUŠTICE Sluštice 21, 250 04	DATUM VYHOTOVĚNÍ:	9/ 2017
ZPRACOVATEL:	ING. ARCH. IVAN VAVŘEK Jaselská 32, Praha 6	MĚŘÍTKO:	1: 5000
VYPRACOVAL:	ING. ARCH. MATYÁŠ ROITH	ČÍSLO VÝKRESU:	01
<b>HLAVNÍ VÝKRES KOMPLEXNÍ ŘEŠENÍ ÚZEMÍ OBCE</b>			