






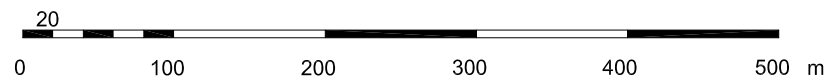
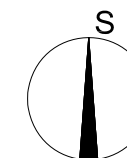


LEGENDA změny č.4

-  HRANICE ŘEŠENÉHO ÚZEMÍ
-  HRANICE ZASTAVĚNÉHO ÚZEMÍ
-  OZNAČENÍ ZÁBORU ZEMĚĚLSKÉHO PŮDNÍHO FONDU
-  HRANICE BPEJ
-  KÓD BPEJ
-  TŘÍDA OCHRANY
-  ZEMĚĚLSKÁ PŮDA S TŘÍDOU OCHRANY V.



MĚŘÍTKO 1 : 5 000
1 cm = 50 m



ZMĚNA Č.4 ÚPO SLUŠTICE

OBJEDNATEL:	OBEC SLUŠTICE Sluštice 21, 250 84	
ZPRACOVATEL:	ING. ARCH. IVAN VAVŘÍK Jaselská 32, Praha 6	DATUM VYHOTOVENÍ: 9 / 2017
VYPRACOVAL:	ING. ARCH. MATYÁŠ ROITH	MĚŘÍTKO: 1 : 5000
VÝKRES PŘEDPOKLÁDANÝCH ZÁBORŮ PŮDNÍHO FONDU		ČÍSLO VÝKRESU: 2.02