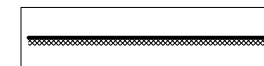


**LEGENDA** změny č.4




HRANICE ŘEŠENÉHO ÚZEMÍ

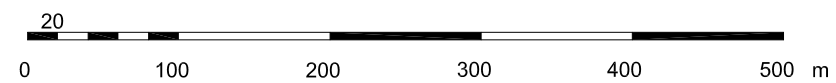


HRANICE ZASTAVĚNÉHO ÚZEMÍ

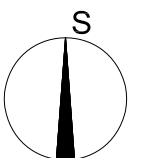
PLOCHY A KORIDORY S MOŽNOSTÍ VYVLASTNĚNÍ I  
UPLATNĚNÍ PŘEDKUPNÍHO PRÁVA (dle §170 a §101 SZ)



KORIDOR PRO UMÍSTĚNÍ VEŘEJNĚ  
PROSPĚŠNÉ STAVBY - PŘELOŽKA  
SILNICE II/101



MĚŘÍTKO 1 : 5 000  
1 cm = 50 m



## ZMĚNA Č.4 ÚPO SLUŠTICE

OBJEDNATEL:	OBEC SLUŠTICE Sluštice xx, xxx xx, Sluštice??	
ZPRACOVATEL:	ING. ARCH. IVAN VAVŘÍK Jaselská 32, Praha 6	DATUM VYHOTOVENÍ: 6 / 2016
VYPRACOVAL:	ING. ARCH. MATYÁŠ ROITH	MĚŘÍTKO: 1 : 5000
VYMEZENÍ PLOCH VEŘEJNĚ PROSPĚŠNÝCH STAVEB		ČÍSLO VÝKRESU: 05