






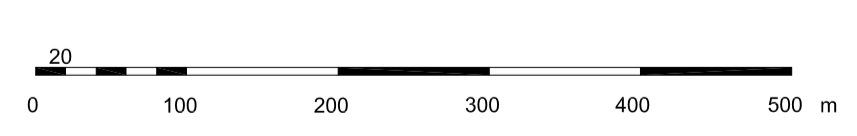
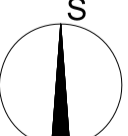


- LEGENDA změny č.4**
-  HRANICE ŘEŠENÉHO ÚZEMÍ
 -  HRANICE ZASTAVĚNÉHO ÚZEMÍ
 -  Z4.1 ZASTAVITELNÉ PLOCHY
 -  Z4.2 PLOCHY PŘESTAVBY
 -  Z4.K1 KORIDOR - PŘELOŽKA SILNICE II/101
- FUNKČNÍ VYUŽITÍ ÚZEMÍ**
- plochy změn
-  PLOCHY PRO BYDLENÍ
 -  PLOCHY S OBYTNĚ SMÍŠENOU FUNKCÍ



MĚŘÍTKO 1:5 000
1 cm = 50 m



ZMĚNA Č.4 ÚPO SLUŠTICE			
OBJEDNATEL:	OBEC SLUŠTICE Sluštice xx, xxx xx, Sluštice??		
ZPRACOVATEL:	ING. ARCH. IVAN VAVŘEK Jaseňská 32, Praha 6	DATUM VYHOTOVENÍ:	6 / 2016
VYPRACOVAL:	ING. ARCH. MATYÁŠ ROITH	MĚŘÍTKO:	1 : 5000
HLAVNÍ VÝKRES KOMPLEXNÍ ŘEŠENÍ ÚZEMÍ OBCE			ČÍSLO VÝKRESU: 01